
















LEGENDA

LIMITI AMMINISTRATIVI E NORMATIVI

-  CONFINE COMUNALE
-  PIANI ATTUATIVI IN ATTO




**AMBITO A
AREE E ATTREZZATURE PUBBLICHE E
DI INTERESSE PUBBLICO E GENERALE**

- AI ATTREZZATURE PER L'ISTRUZIONE**
 -  AI1 SCUOLA DELL'INFANZIA
 -  AI2 SCUOLA PRIMARIA
 -  AI3 SCUOLA SECONDARIA
 -  AI4 ATTREZZATURE DI SERVIZIO ALL'ISTRUZIONE
- AC ATTREZZATURE DI INTERESSE COMUNE**
 -  AC1 AMMINISTRAZIONI ISTITUZIONALI
 -  AC2 ATTREZZATURE RELIGIOSE
 -  AC3 ATTREZZATURE CIMITERIALI
- AS ATTREZZATURE PER LO SPORT E IL TEMPO LIBERO**
 -  AS1 ATTREZZATURE SPORTIVE ALL'APERTO
 -  AS2 VERDE ATTREZZATO
- AT ATTREZZATURE TECNOLOGICHE**
 -  AT1 POZZI
 -  AT2 IMPIANTI DI DEPURAZIONE
- AP ATTREZZATURE PRIVATE DI INTERESSE PUBBLICO**
 -  AP1 ATTREZZATURE SOCIO-ASSISTENZIALI
 -  AP2 STRUTTURE POLIFUNZIONALI RICREATIVE


**AMBITO M
AREE E ATTREZZATURE PER LA MOBILITA'**

-  M1 PARCHEGGI A RASO
-  M2 VERDE DI ARREDO URBANO
-  M3 PISTA CICLOPEDONALE

AMBITI DI TRASFORMAZIONE

-  AMBITI DI TRASFORMAZIONE - VEDI DdP
-  NUMERAZIONE DEGLI AMBITI DI PROGETTO
-  VIABILITA' DI PROGETTO

SIMBOLOGIA

- 1.1 ... NUMERAZIONE SERVIZI
-  NUOVE AREE ADIBITE A SERVIZI


COMUNE DI MARCIGNAGO
 PROVINCIA DI PAVIA
PIANO DI GOVERNO DEL TERRITORIO
VARIANTE 2012

Ai sensi della L. R. n. 12 del 1/93/2005
 Adottato dal Consiglio Comunale con deliberazione n. ... in data ...
 Pubblicato dal ... al ...
 Approvato definitivamente dal C.C. con deliberazione n. ... in data ...



Il Sindaco
LORENZO BARBIERI

Il progettista
Dott. Arch. LUIGI BARIANI

Il Responsabile Unico del Procedimento
Geom. MATTEO FIOCCHI

DATA: GENNAIO 2012
 OGGETTO: MAPPATURA DEI SERVIZI: CAPOLUOGO

TAVOLA:

2.2