

**CARTA DEI VINCOLI**

Traccia	Scala	Data
SUD	1 : 5.000	GIUGNO 2008
Titolo	Revisione	Comitato
Di	MARZO 2009	

Il Professionista incaricato

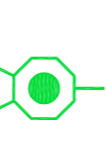
**Felice SACCHI - Geologo**

Via Milano 54/A - 27010 San Zenone Po (PV)

tel. 0371/42000 - fax 0371/42000

Ordine dei Geologi della Lombardia n° 382


**Legenda**




Pozzi presenti sul territorio comune ad uso diverso dall'acquedottistico



Pozzo ad uso potabile, l'area a colore pieno rappresenta la zona di tutela assoluta (raggio 10 metri) mentre il cerchio esterno delimita la fascia di rispetto (raggio 200 metri)



Fontanille (colore pieno) e relativa fascia di rispetto ampia 10 metri



Area di elevato contenuto naturalistico

**CORSI D'ACQUA DEL TERRITORIO COMUNALE.**

Corso d'acqua del reticolo idrico principale, di competenza Regionale e/o AIPO

Fascia di rispetto dei corsi d'acqua del reticolo idrico principale: larghezza 10 metri

Corso d'acqua del reticolo idrico minore, di competenza Comunale

Fascia di rispetto dei corsi d'acqua del reticolo idrico minore: larghezza 4 metri

Corso d'acqua privato riportato sulle carte catastali

Corso d'acqua privato combinato riportato sulle carte catastali

Fosso privato non riportato sulle carte catastali

